

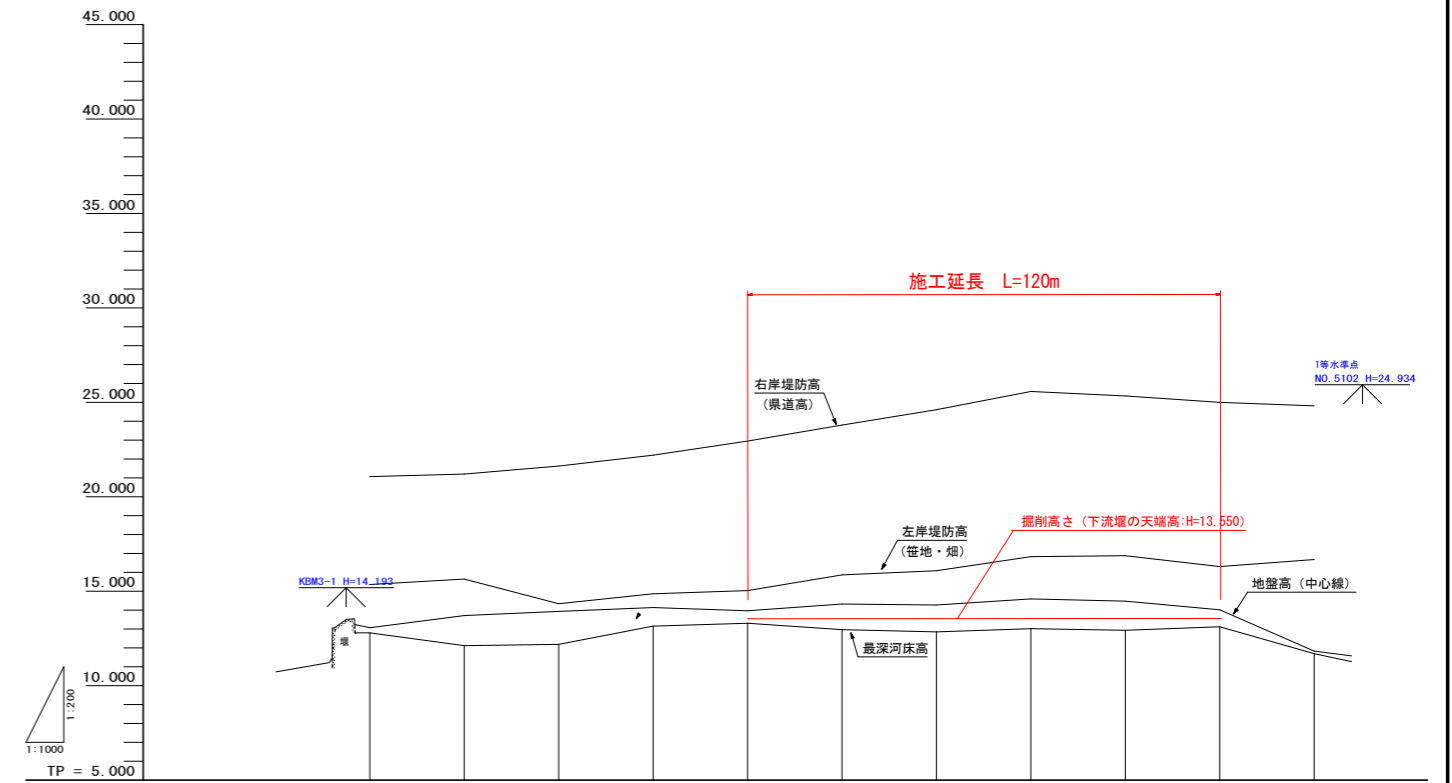
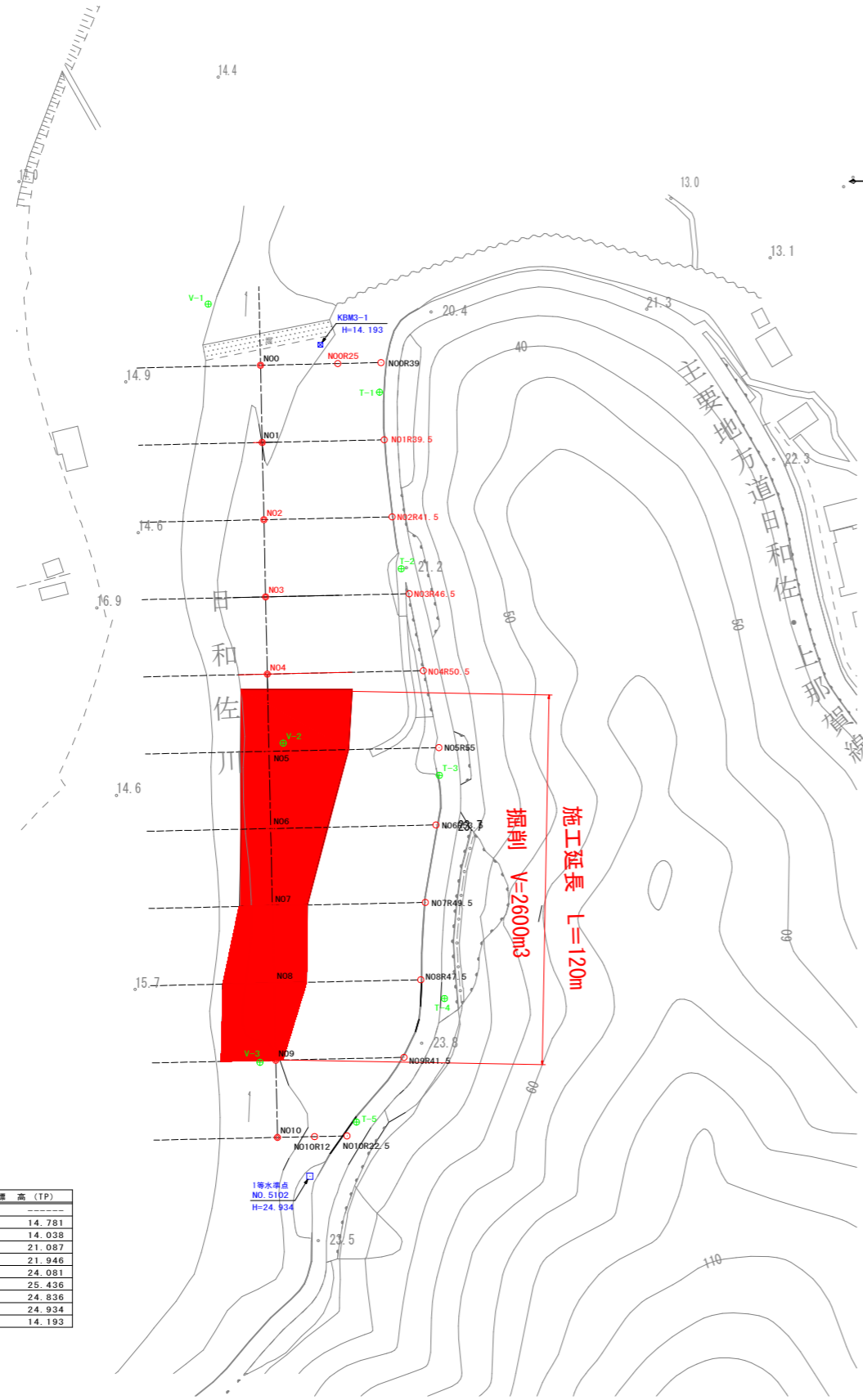
平面図・縦断面図

N00~N010 L=250m

日和佐川
海部郡美波町西河内

平面図 S=1:1,000

縦断面図 V=1:200
H=1:1,000



計画河床勾配												
計画河床高												
盛土												
切土												
右岸堤防高	0.070	21.070	21.210	21.630	22.210	22.950	23.800	24.620	25.580	25.340	25.000	24.820
右岸方向杭高	21.054	21.054	21.218	21.634	22.208	22.950	23.885	24.619	25.580	25.343	24.987	24.820
左岸堤防高	15.360	15.360	15.640	14.340	14.860	15.030	15.870	16.090	16.840	16.880	16.310	16.680
地盤高(中心線)	13.073	13.073	13.717	13.937	14.140	13.963	14.322	14.268	14.593	14.485	14.026	11.830
最深河床高	12.805	12.805	12.118	12.189	13.157	13.302	12.969	12.859	13.021	12.927	13.120	11.705
単距離	0.000	25.000	50.000	75.000	100.000	125.000	150.000	175.000	200.000	225.000	250.000	
追加距離	0.000	25.000	25.000	25.000	25.000	25.000	25.000	25.000	25.000	25.000	25.000	
測点	N00	N01	N02	N03	N04	N05	N06	N07	N08	N09	N010	

中心線・右岸方向杭座標一覧表

点名	X	Y
N00	82826.433	92905.344
N00R25	82826.982	92930.338
N00R39	82827.289	92944.335
N01	82801.439	92905.893
N01R39.5	82802.306	92945.383
N02	82776.445	92906.442
N02R41.5	82777.356	92947.932
N03	82751.451	92906.990
N03R46.5	82752.472	92953.479
N04	82726.457	92907.539
N04R50.5	82727.566	92958.027
N05	82701.463	92908.088
N05R55	82702.670	92963.075
N06	82676.469	92908.637
N06R53.5	82677.643	92962.124
N07	82651.475	92909.185
N07R49.5	82652.562	92958.673
N08	82626.481	92909.734
N08R47.5	82627.524	92957.223
N09	82601.487	92910.283
N09R41.5	82602.398	92951.773
N010	82576.493	92910.832
N010R22.5	82576.987	92933.326
N010R12	82576.757	92922.829

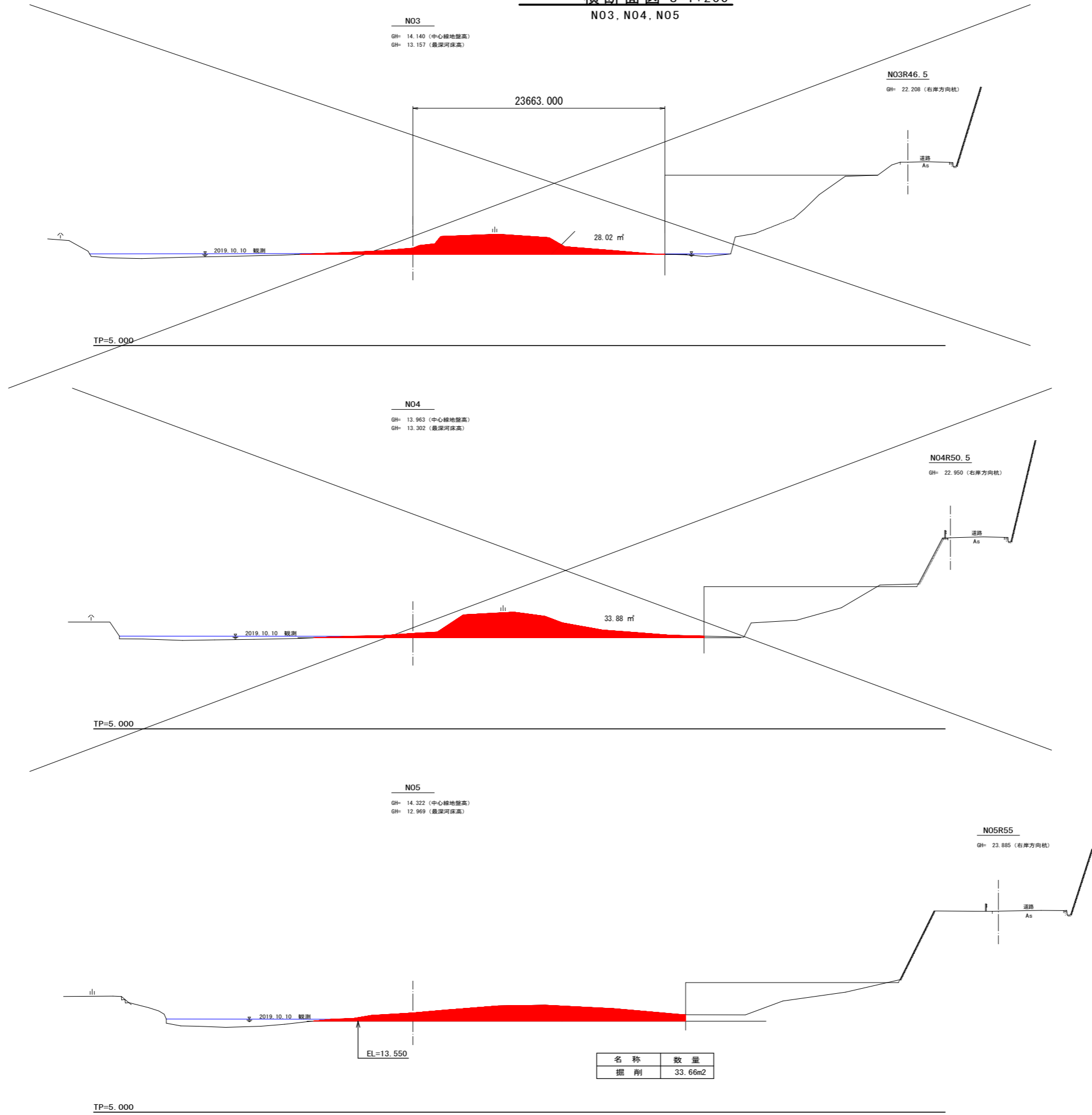
基準点・仮BM座標標高一覧表

点名	X	Y	標高(TP)
V-1	82846.244	92888.418	-----
V-2	82704.134	92912.684	14.781
V-3	82600.805	92905.169	14.038
T-1	82817.719	92943.863	21.087
T-2	82760.559	92950.578	21.946
T-3	82693.704	92963.213	24.091
T-4	82621.455	92964.862	25.436
T-5	82581.477	92936.392	24.836
1等水準点 NO.5102			24.934
KBM3-1			14.193

当初設計図面

工事名	R3波土 日和佐川 美波・西河内 河床掘削工事		
路線名等	日和佐川		
工事箇所	海部郡美波町西河内		
図面名	平面図・縦断面図		
縮尺	図示	図面番号	1 / 4
会社名			
事業者名	徳島県南部総合県民局 県土整備部 <美波庁舎>		

横断面図 S=1:200
N03, N04, N05

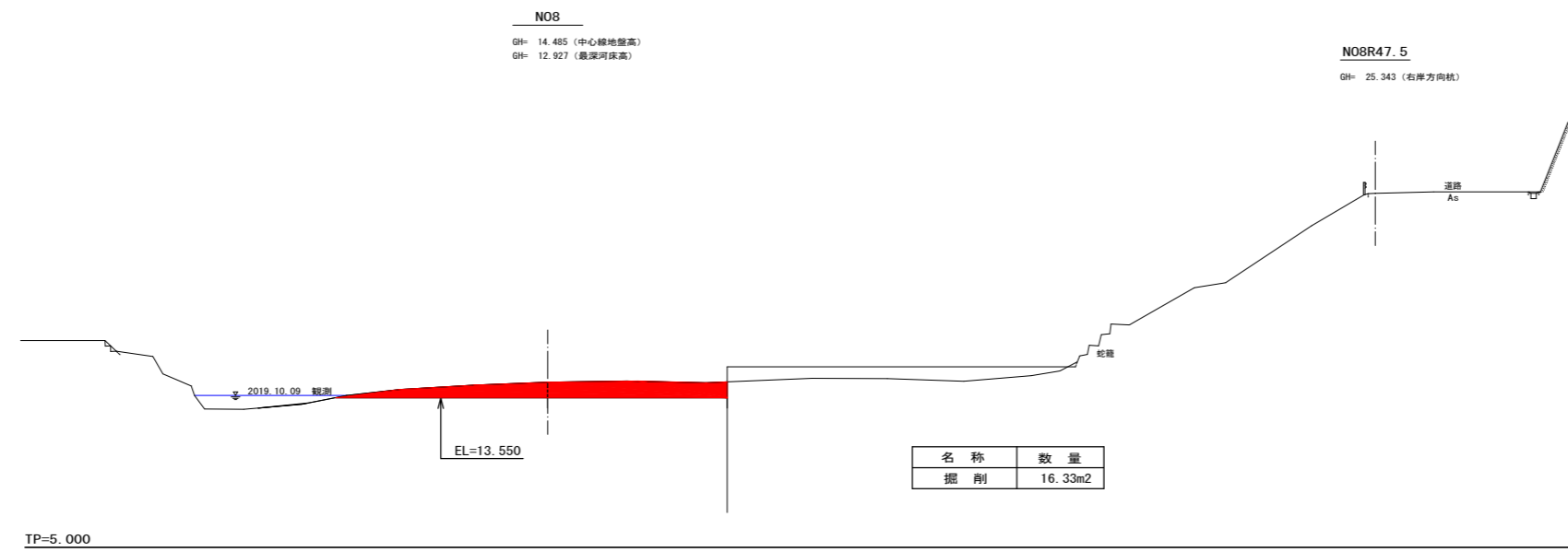
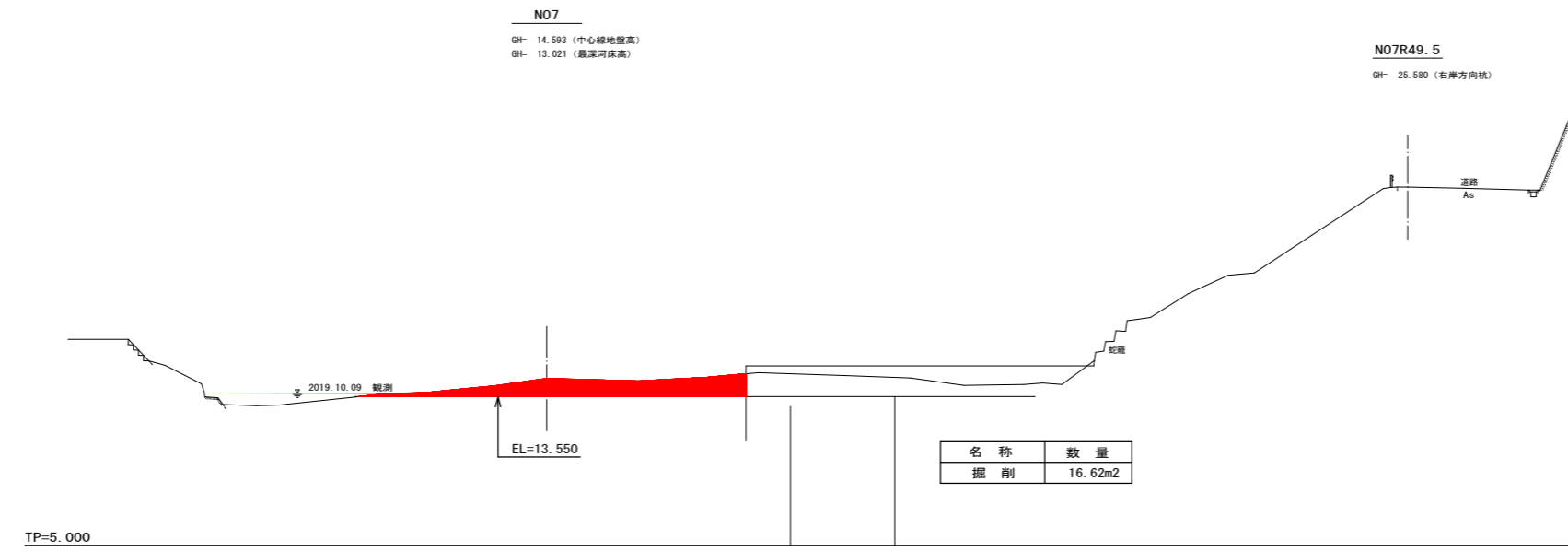
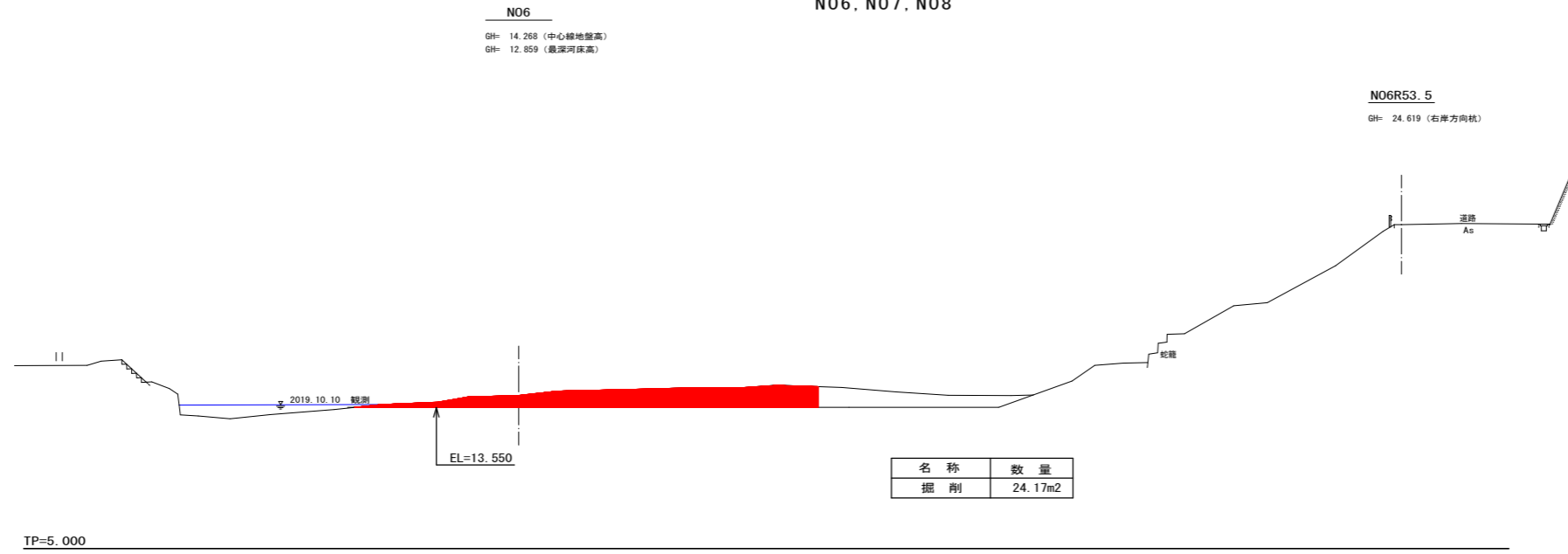


名称	数量
掘削	33.66m ²

当初設計図面

工事名	R3波土 日和佐川 美波・西河内 河川掘削工事		
路線名等	日和佐川		
工事箇所	海部郡美波町西河内		
図面名	横断面図 1		
縮尺	S=1:200	図面番号	2 / 4
会社名			
事業者名	徳島県南部総合県民局 県土整備部 <美波庁舎>		

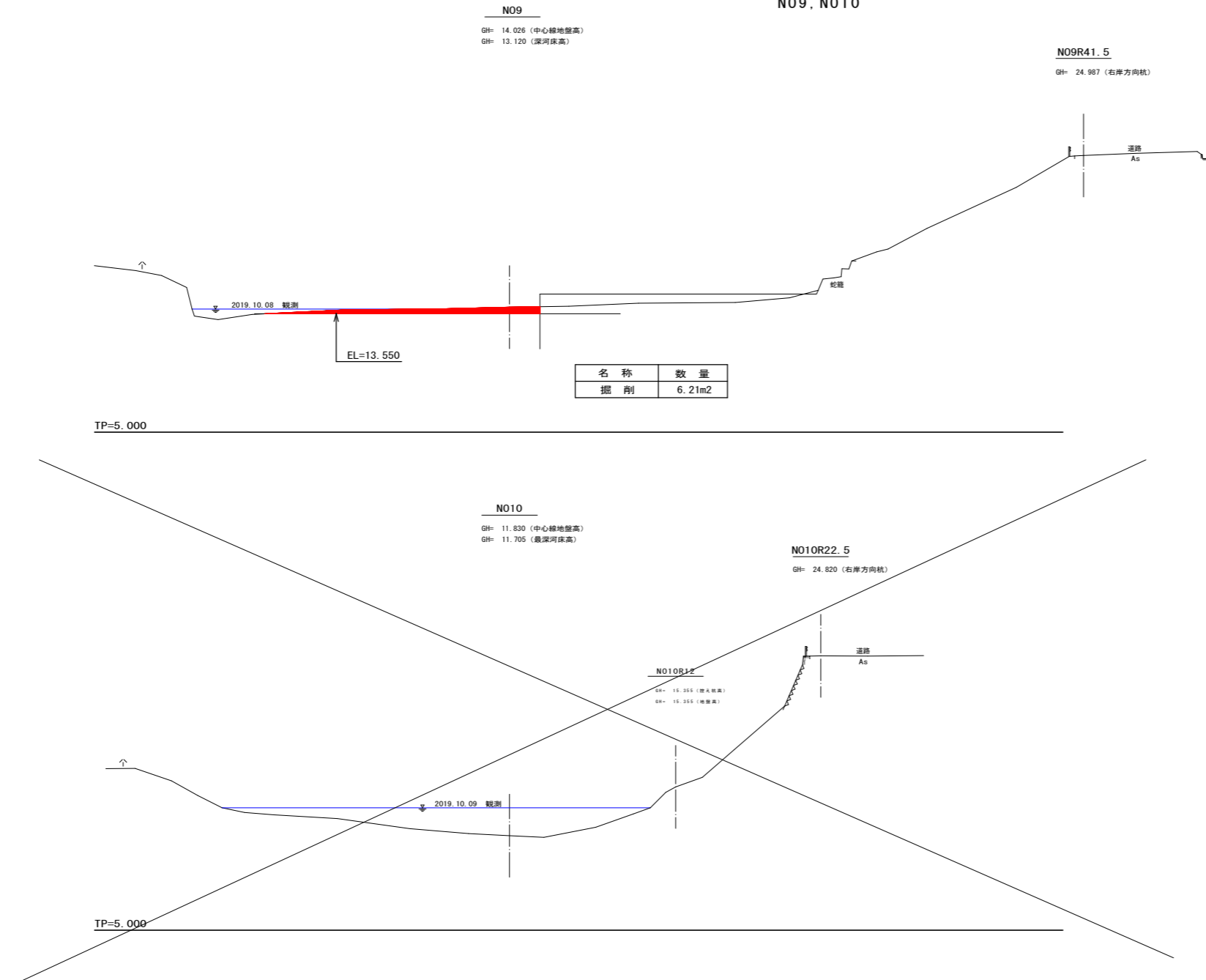
横断面図 S=1:200
N06, N07, N08



当初設計図面

工事名	R3波土 日和佐川 美波・西河内 河川掘削工事		
路線名等	日和佐川		
工事箇所	海部郡美波町西河内		
図面名	横断面図 2		
縮尺	S=1:200	図面番号	3 / 4
会社名			
事業者名	徳島県南部総合県民局 県土整備部 <美波庁舎>		

横断面図 S=1:200
N09, N010



当初設計図面

工事名	R3波土 日和佐川 美波・西河内 河川掘削工事		
路線名等	日和佐川		
工事箇所	海部郡美波町西河内		
図面名	横断面図3		
縮尺	S=1:200	図面番号	4 / 4
会社名			
事業者名	徳島県南部総合県民局 県土整備部〈美波庁舎〉		